




Selvitysalue

-  Tahkoluoto-Paakarit
-  Yyterinniemi
-  Osayleiskaavojen väliin jäävä alue

Tahkoluoto-Paakarit

Osayleiskaavojen väliin jäävä alue

Yyterinniemi

Bothnian Sea National Park

Bothnian Sea National Park

Kansallispuisto



0 2,5 5 km

Lantmäteriet, National Land Survey of Finland, Esri, HERE, Garmin, Foursquare, GeoTechnologies, Inc, METI/NASA, USGS

HANKREETI